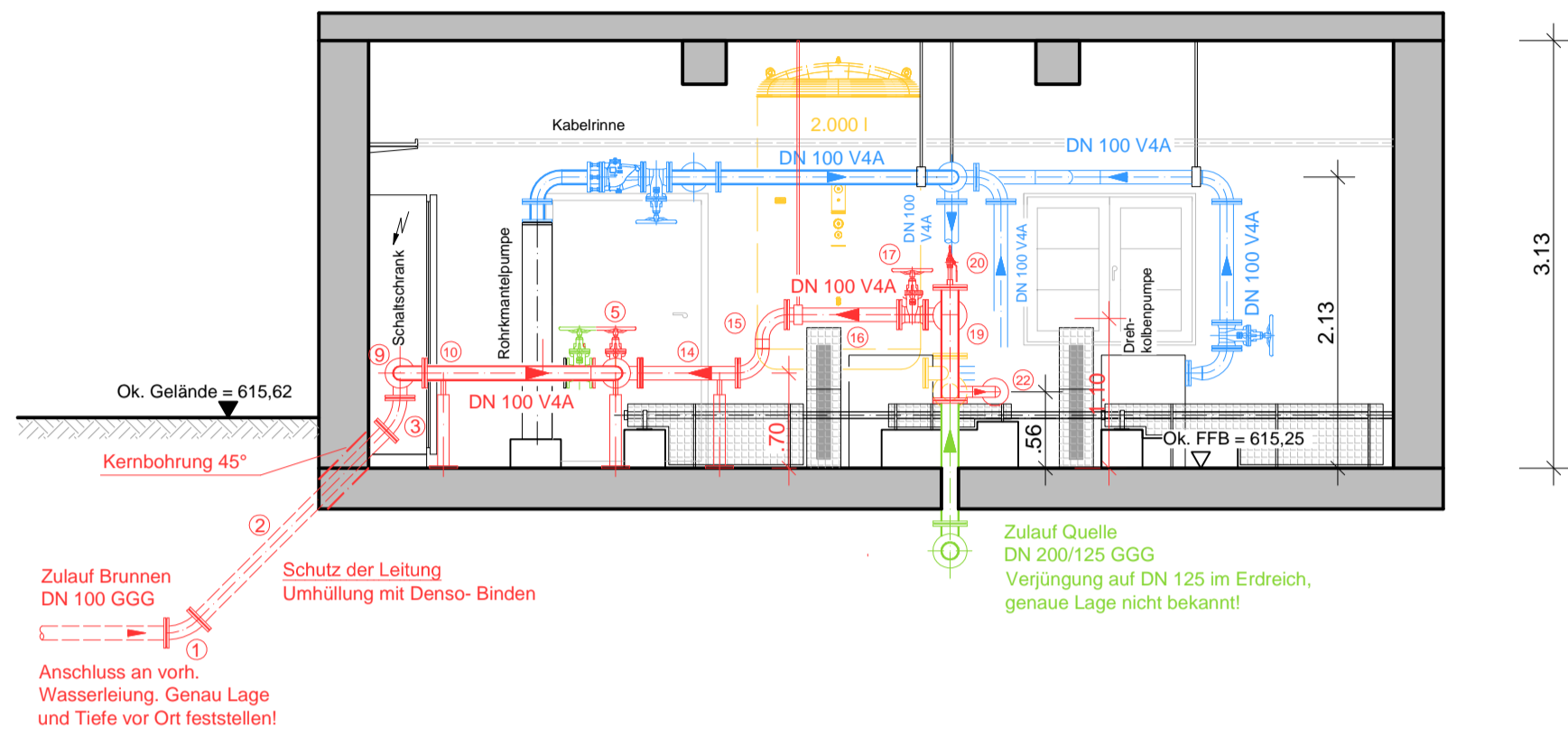


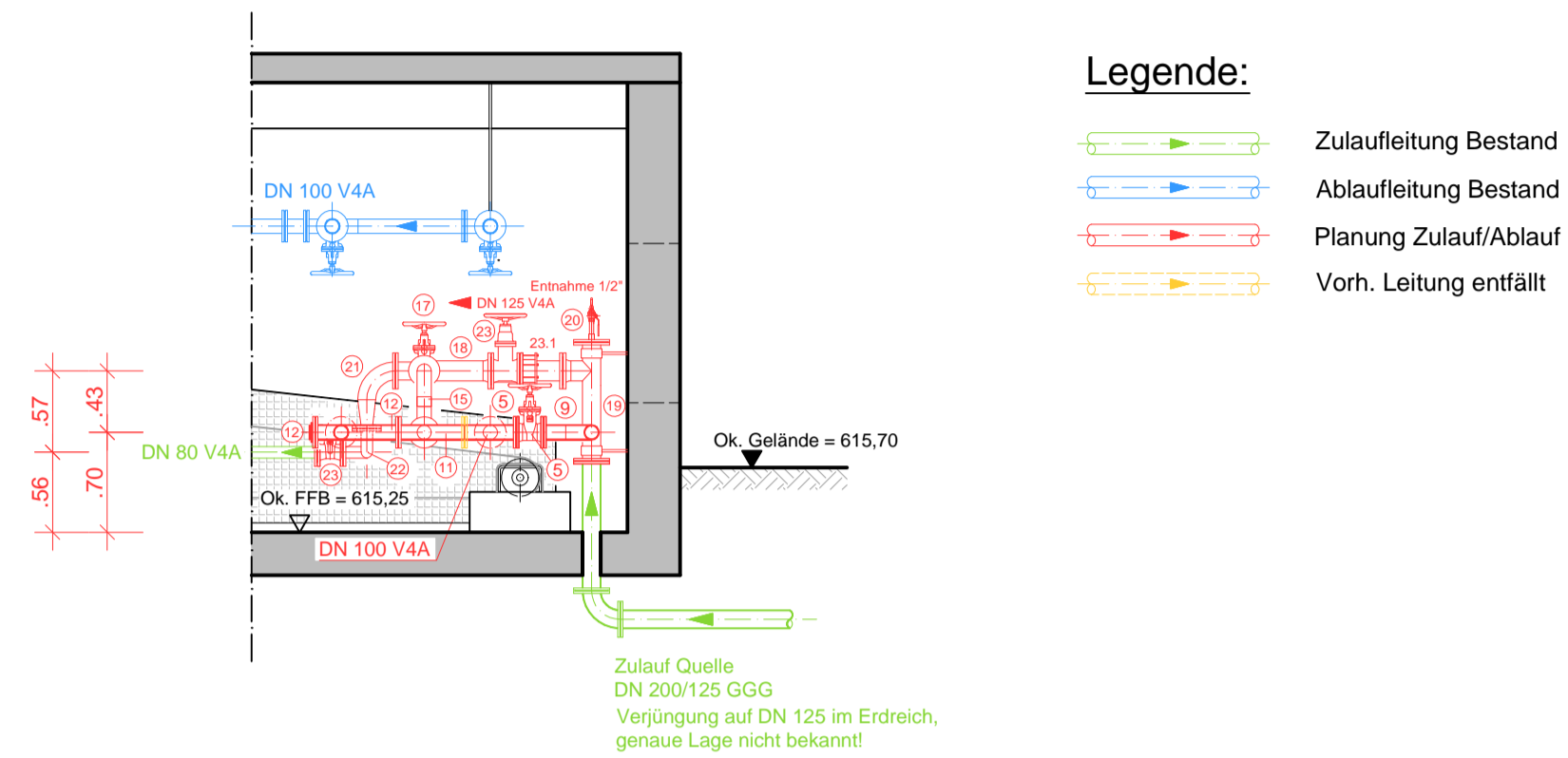
Schnitt 1 - 1

Dachkonstruktion nicht dargestellt!



Schnitt 2 - 2

Dachkonstruktion nicht dargestellt!



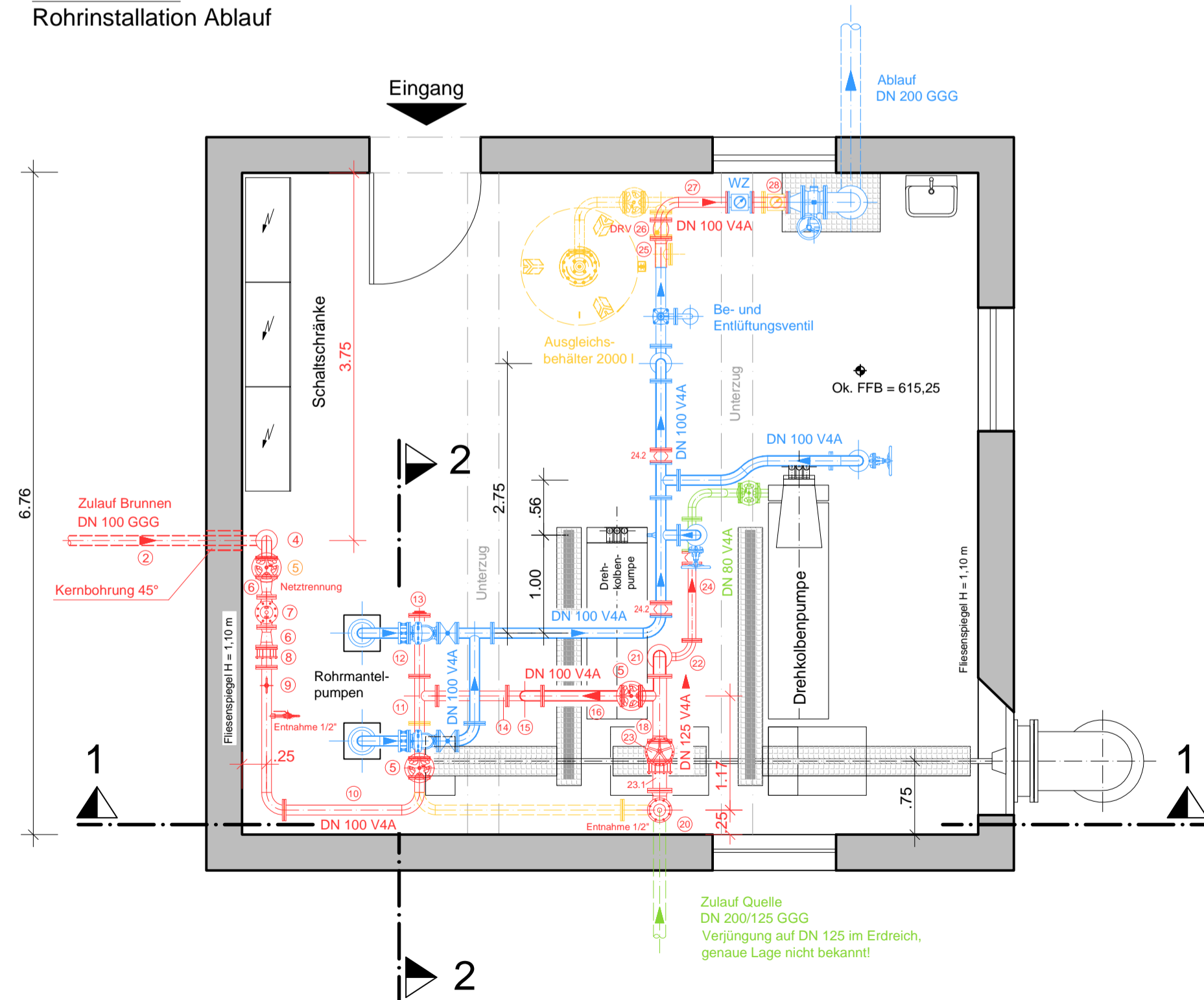
Anmerkung:

Rohrstützen nur teilweise dargestellt!
Genauere Lage, Anzahl und Art vor Ort festlegen.

Anlage 2.2

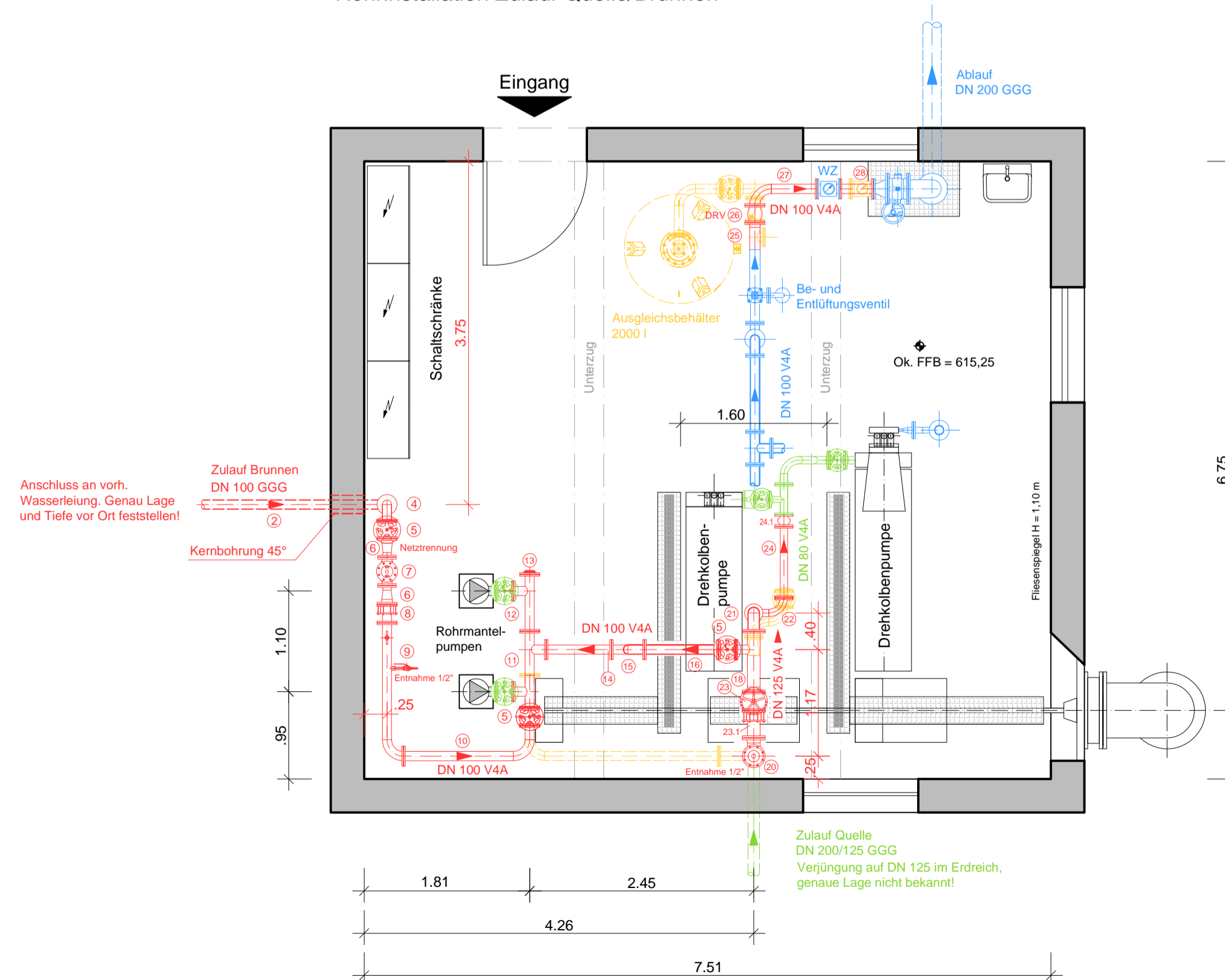
Grundriss

Rohrinstallation Ablauf



Grundriss

Rohrinstallation Zulauf Quelle/Brunnen



Index:		Lage Wasserleitung Fuchstal	
Datum:	Art der Änderung:	gezeichnet:	
Projekt: Wasserversorgung Vilgertshofen Notverbund Fuchstal			
Gemeinde Vilgertshofen Landkreis Landsberg am Lech		AUSFÜHRUNGSPLANUNG	
Planinhalt: Maschinenhaus, Pumpstation - Planung	Projekt Nr.: 3160.007	Aufgestellt: T. Sailer	
	Maßstab: 1:50	gezeichnet: B. Blatt	
Plan-Nr./Index: AP DS02	Datum: 26.10.2016	geprüft: R. Kindelbacher	
Entwurfsverfasser: Wipfler PLAN Architekten Bauingenieure Vermessungsingenieure Erschließungsträger		WipflerPLAN+Köpf Planungsgesellschaft mbH Fraunhoferstr. 22 82152 Planegg bei München Tel.: 089 895615-0 Fax: 089 895615-55 www.wipflerplan.de info-muc@wipflerplan.de	
Vorhabensträger: Gemeinde Vilgertshofen		Gemeinde Vilgertshofen Rathausstraße 41 86946 Vilgertshofen Tel.: 08194 333 Fax: 08194 999779 www.vilgertshofen.de gemeinde@vilgertshofen.de	